



Wanderung „Beinwil“

17. April 2012

Wanderroute ca. 2 Std 15 Min / 8.9 km

Von Brunnwil wandern wir nach Grod weiter nach Horben – Beinwil – Benzenschwil.
(Aufstieg 182 m, Abstieg 436 m).

Im Restaurant Rössli in Beinwil machen wir einen Zobig-Halt.

Anfahrt

Niederwil - Wohlen - Muri - Brunnwil :

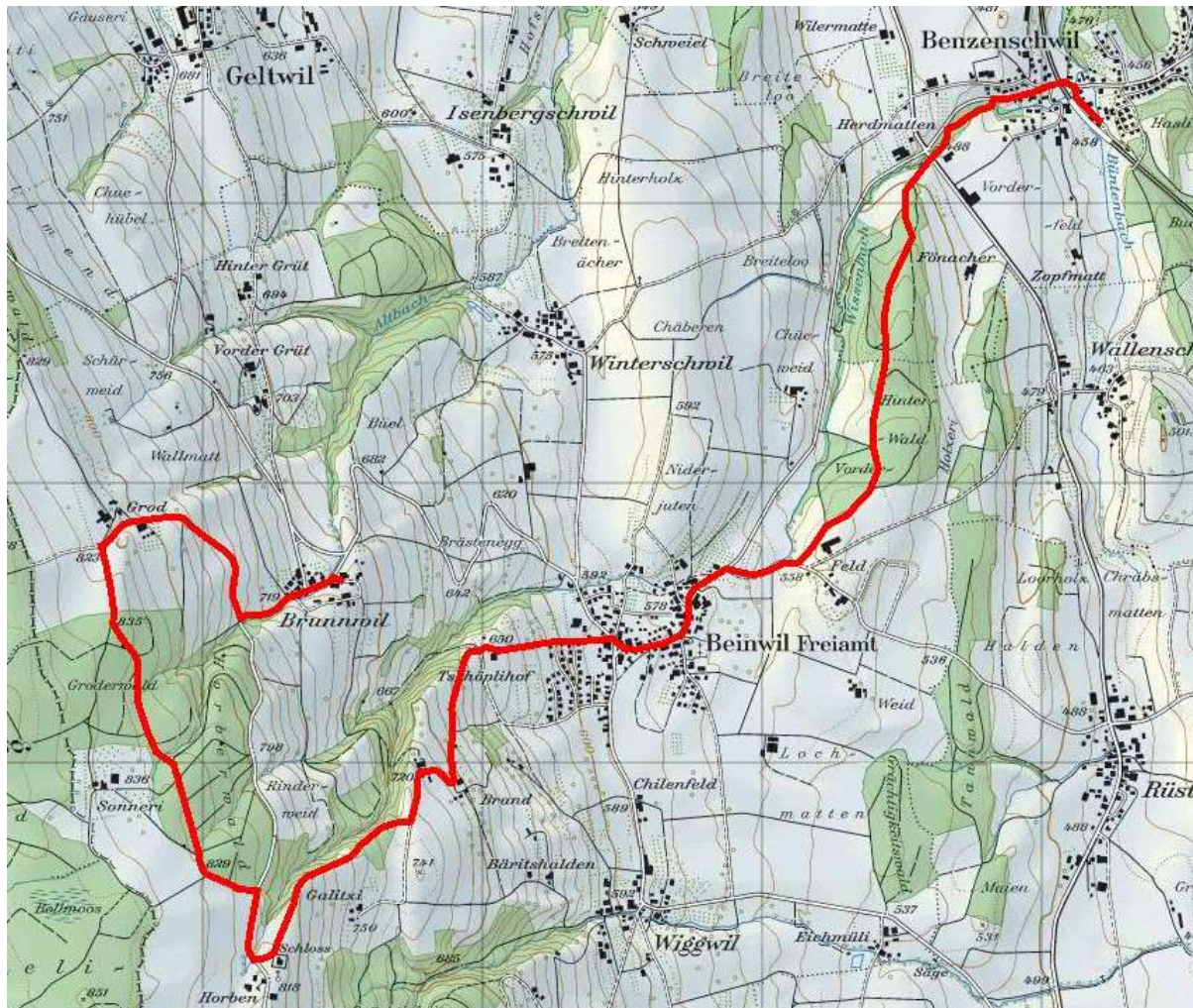
Bahnhof/Haltestelle	Datum	Zeit	Gleis	Reise mit	Bemerkungen
Nesselbach, Mitteldorf	Di, 17.04.12	ab 12:53		BUS 223	Bus
Niederwil AG, Post		ab 12:55			
Wohlen AG, Sonnezyt		ab 12:57			
Wohlen AG, Allmenweg		ab 12:57			
Wohlen AG, Jurastrasse		ab 12:58			
Wohlen AG, Gemeindehaus		ab 12:59			
Wohlen AG, Bünzstrasse		ab 12:59			
Wohlen AG, Coop		ab 13:00			
Wohlen AG, Bahnhof		an 13:06			
Wohlen AG, Bahnhof				Fussweg	3 Min., Y
Wohlen AG					
Wohlen AG		ab 13:11	2	S26 7049	S-Bahn Linie 28
Boswil-Bünzen		ab 13:14			
Muri AG		an 13:18	4		
Muri AG				Fussweg	2 Min., Y
Muri AG, Bahnhof					
Muri AG, Bahnhof		ab 13:40		BUS 22	Bus
Muri AG, Kreisel		ab 13:40			
Muri AG, Luzernstrasse		ab 13:40			
Muri AG, Industriestrasse		ab 13:41			
Muri AG, Industriegebiet		ab 13:42			
Wallenschwil, Weiler		ab 13:46			
Rüstenschwil, Kreuzung		ab 13:48			
Beinwil (Freiamt), Unterdorf		ab 13:51			
Beinwil (Freiamt), Post		ab 13:52			
Beinwil (Freiamt), Ab.Winters.		ab 13:53			
Brunnwil, Weiler		an 13:59			

Dauer: 1:06; fährt Mo - Fr, nicht an allg. Feiertag



Wanderkarte Übersicht

© Landestopographie SwissMap Mobile 1:50'000

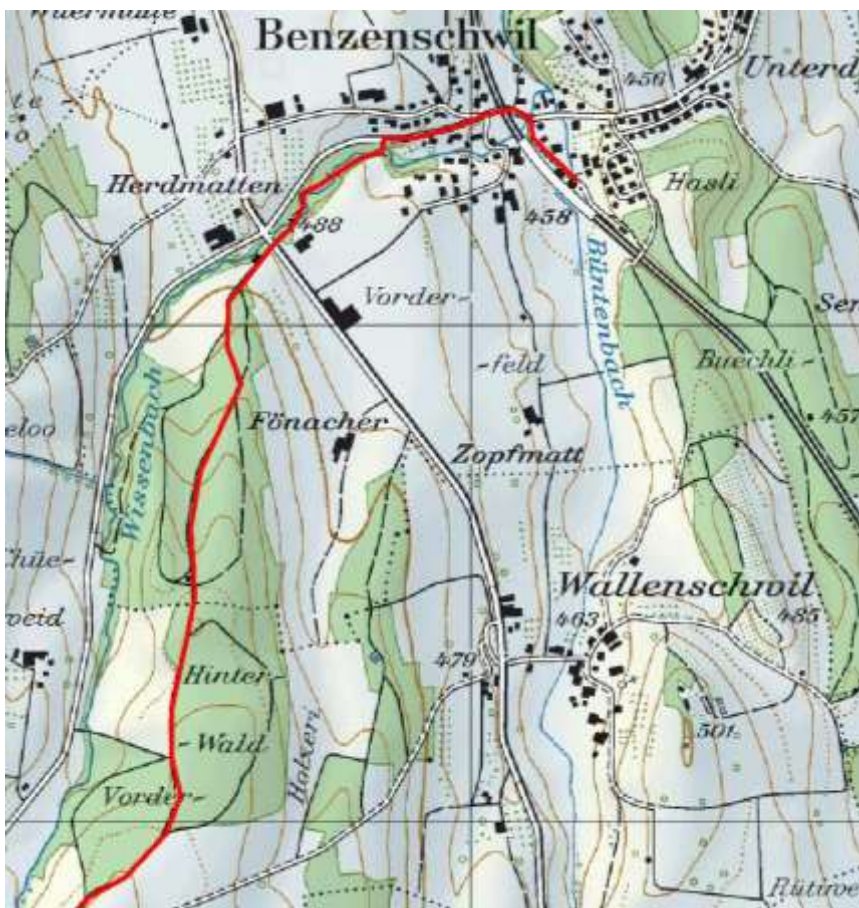
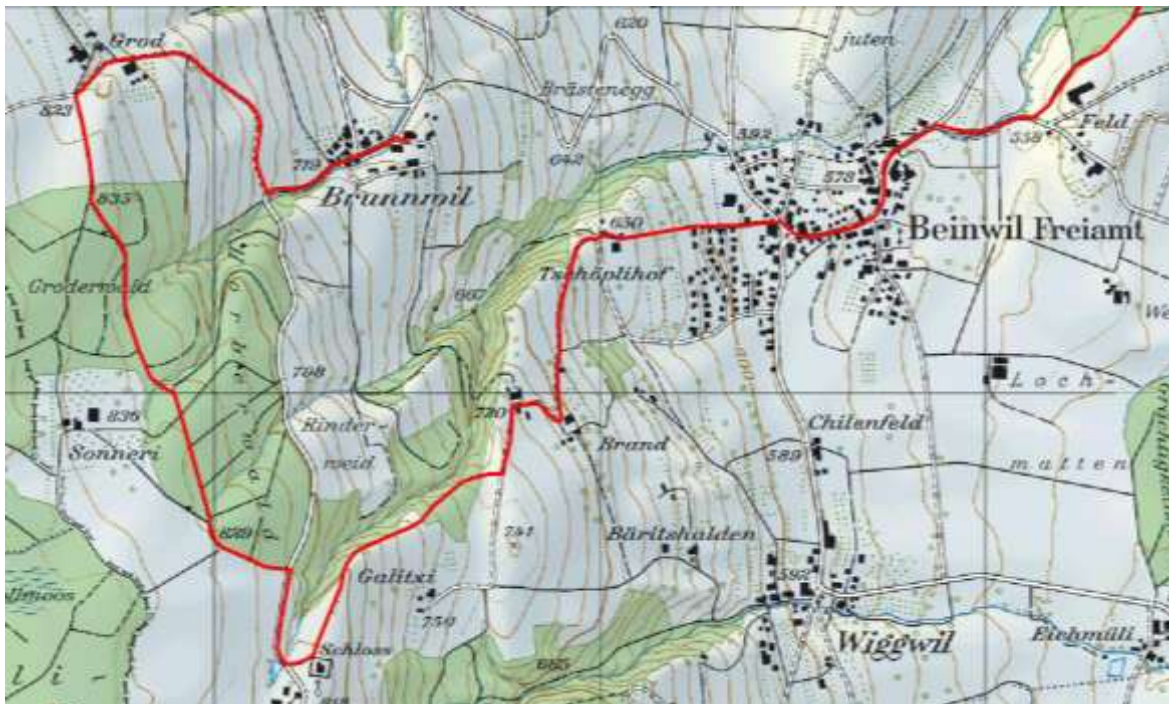


Profil der Wanderroute



Detailkarten der Wanderroute

© Landestopographie SwissMap Mobile 1:25'000



Rückfahrt*Benzenschwil – Wohlen – Nesselbach :*

Bahnhof/Haltestelle	Datum	Zeit	Gleis	Reise mit	Bemerkungen
Benzenschwil	Di, 17.04.12	ab 18:33	3	S26 7074	S-Bahn Linie 26
Muri AG		ab 18:38			
Boswil-Bünzen		ab 18:40			
Wohlen AG		an 18:45	3		
Wohlen AG				Fussweg	3 Min., Y
Wohlen AG, Bahnhof					
Wohlen AG, Bahnhof		ab 18:50		BUS 250	Bus
Wohlen AG, Coop		ab 18:50			
Wohlen AG, Kirchenplatz		ab 18:51			
Wohlen AG, Jurastrasse		ab 18:52			
Wohlen AG, Allmenweg		ab 18:52			
Wohlen AG, Sonnezyt		ab 18:53			
Niederwil AG, Post		ab 18:58			
Nesselbach, Mitteldorf		an 19:00			

Dauer: 0:27; fährt täglich

GPS Benutzer

Für diese Wanderung ist eine Geotag-Datei „**1204 Beinwil.gpx**“ auf der Homepage www.seniorenteam.org abrufbar.

Diese Daten können bei vielen modernen GPS Geräten importiert werden. Für Hilfe zum Import lesen Sie bitte in der Bedienungsanleitung Ihres GPS Gerätes nach.