Wanderung „Möriken“

23. Oktober 2012

Wanderroute

ca. 2:45 h / 11.2 km / Aufstieg 223 m, Abstieg 223 m

Vom Bahnhof Othmarsingen wandern wir durch Feld und Wald Richtung Möriken. Weiter zum Schloss Wildegg, wo wir im Schlossbistro einen Kaffeehalt machen. An der renaturierten Bünz entlang wandern wir zurück nach Othmarsingen.
Im Restaurant Pflug kehren wir zum Zobig ein.

Hinfahrt

Bahnhof/Haltestelle	Datum	Zeit	Gleis	Reise mit	Belegung	Bemerkungen
Niederwil AG, Post	Di, 23.10.12	ab 10:58		BUS 218		Bus
Mellingen Heitersberg, Bahnhof		an 11:20				
Mellingen Heitersberg, Bahnhof				Fussweg		2 Min., Y
Mellingen Heitersberg						
Mellingen Heitersberg		ab 11:25	2	S3 18338		S-Bahn Linie 3
Othmarsingen		an 11:30	2			
Othmarsingen				Fussweg		2 Min., Y
Othmarsingen, Bahnhof						
Dauer: 0:34; fährt 19. Okt bis 8. Dez 2012 täglich						

Wanderkarte Übersicht

© Landestopographie SwissMap Mobile 1:25'000

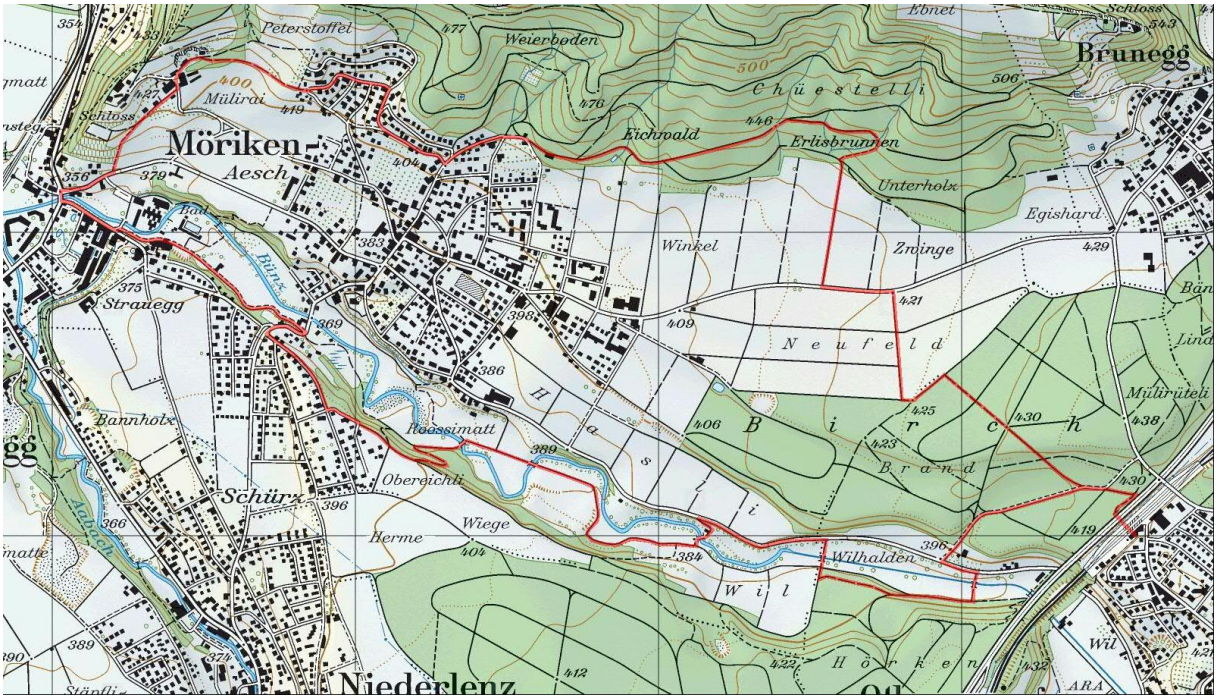

Profil der Wanderroute

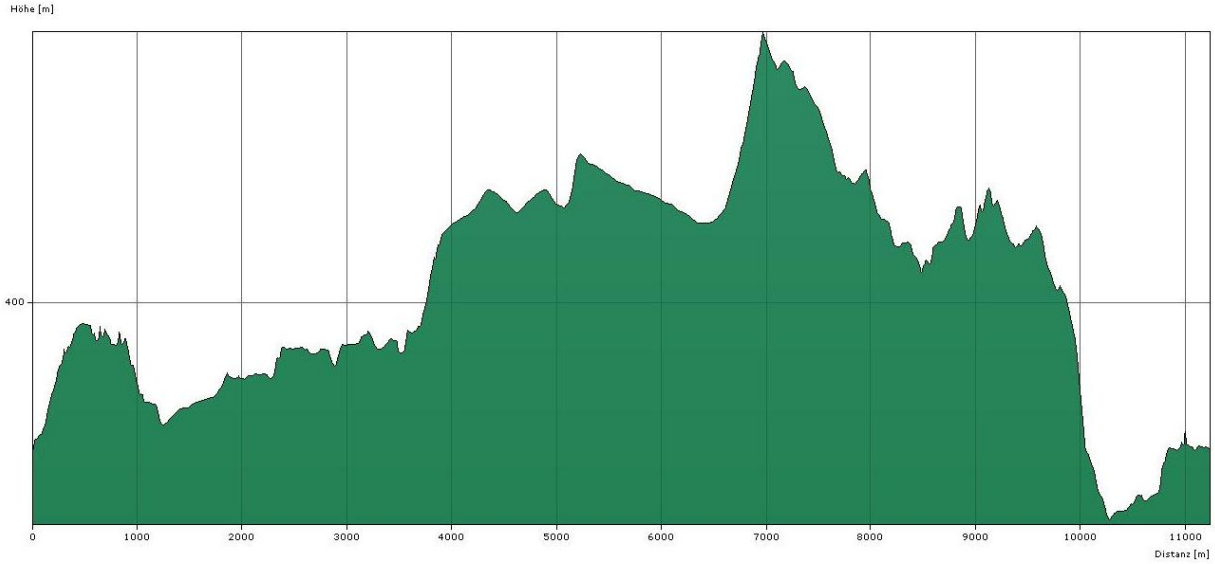

Distanz:	11232 m	Zeit:	2 h 49 min
Gesamtaufstieg:	223 m	Tiefster Punkt:	353 m
Gesamtabstieg:	223 m	Höchster Punkt:	457 m

Detailkarten der Wanderroute

© Landestopographie SwissMap Mobile 1:25'000

Abschnitt 1

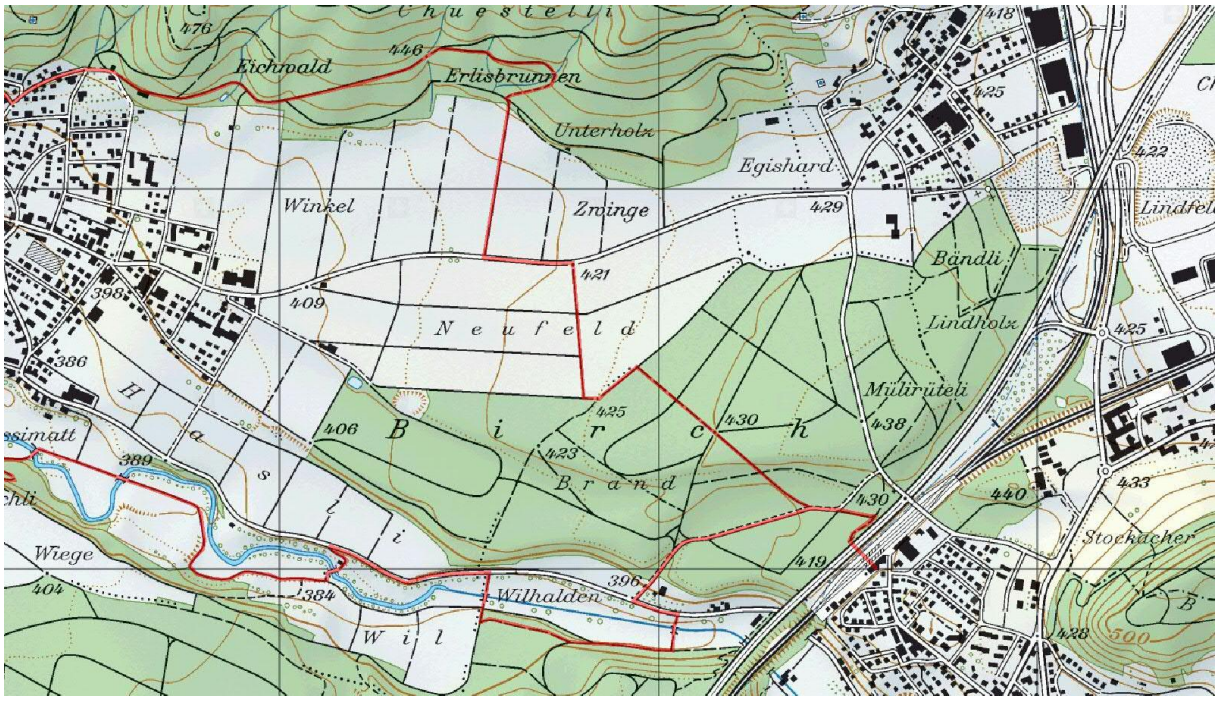

Abschnitt 2

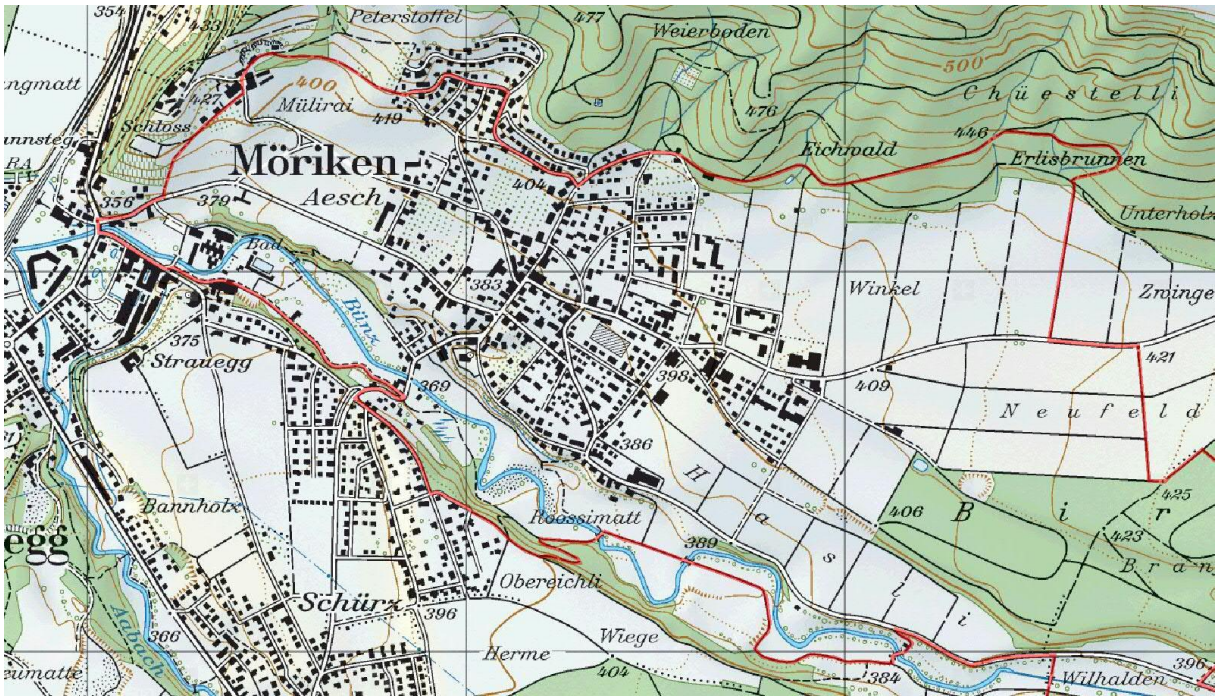

Rückfahrt

Bahnhof/Haltestelle	Datum	Zeit	Gleis	Reise mit	Belegung	Bemerkungen
Othmarsingen, Bahnhof Othmarsingen	Di, 23.10.12			Fussweg		2 Min., Y
Othmarsingen Mellingen Heitersberg		ab 17:53 an 17:59	4 1	S 19075	1. 2.	S-Bahn
Mellingen Heitersberg Mellingen Heitersberg, Bahnhof				Fussweg		2 Min., Y
Mellingen Heitersberg, Bahnhof Niederwil AG, Post		ab 18:06 an 18:25		BUS 245		Bus

Dauer: 0:34; fährt 19. Okt bis 7. Dez 2012 Mo - Fr