



Wanderung „Hölstein“

25. Juni 2013

Wanderroute


ca. 3:00 h / 10.8 km / Aufstieg 375 m, Abstieg 311 m

Die Juniwanderung führt uns in den Kanton Baselland. Wir wandern von Bubendorf - Schloss Wildenstein – Arxhof – Abendsmatt Kurhaus – Lampenberg – Hölstein.

Der Arxhof ist eine Arbeitserziehungsanstalt für Jugendliche. Das Schloss Wildenstein gehört dem Kanton Baselland.


Im Restaurant Linde in Hölstein kehren wir zum Zobig ein.

Hinfahrt

Bahnhof/Haltestelle	Datum	Zeit	Gleis	Reise mit	Bemerkungen
Nesselbach, Mitteldorf Wohlen AG, Bahnhof	Di, 25.06.13	ab 08:53 an 09:06		BUS 336	Bus , Richtung: Wohlen AG, Bahnhof
Wohlen AG, Bahnhof Wohlen AG				Fussweg	3 Min. , Y
Wohlen AG Lenzburg		ab 09:11 an 09:20	3 6	S26 7334	S-Bahn 26 , Richtung: Lenzburg
Lenzburg Liestal		ab 09:28 an 10:00	3 3	IR 1766	InterRegio , Richtung: Basel SBB, 
Liestal Bubendorf		ab 10:06 an 10:11	4	R 3134	Regio , Richtung: Waldenburg, 2

Dauer: 1:18; fährt Mo - Sa, nicht 8., 15. Jun, 1. Aug

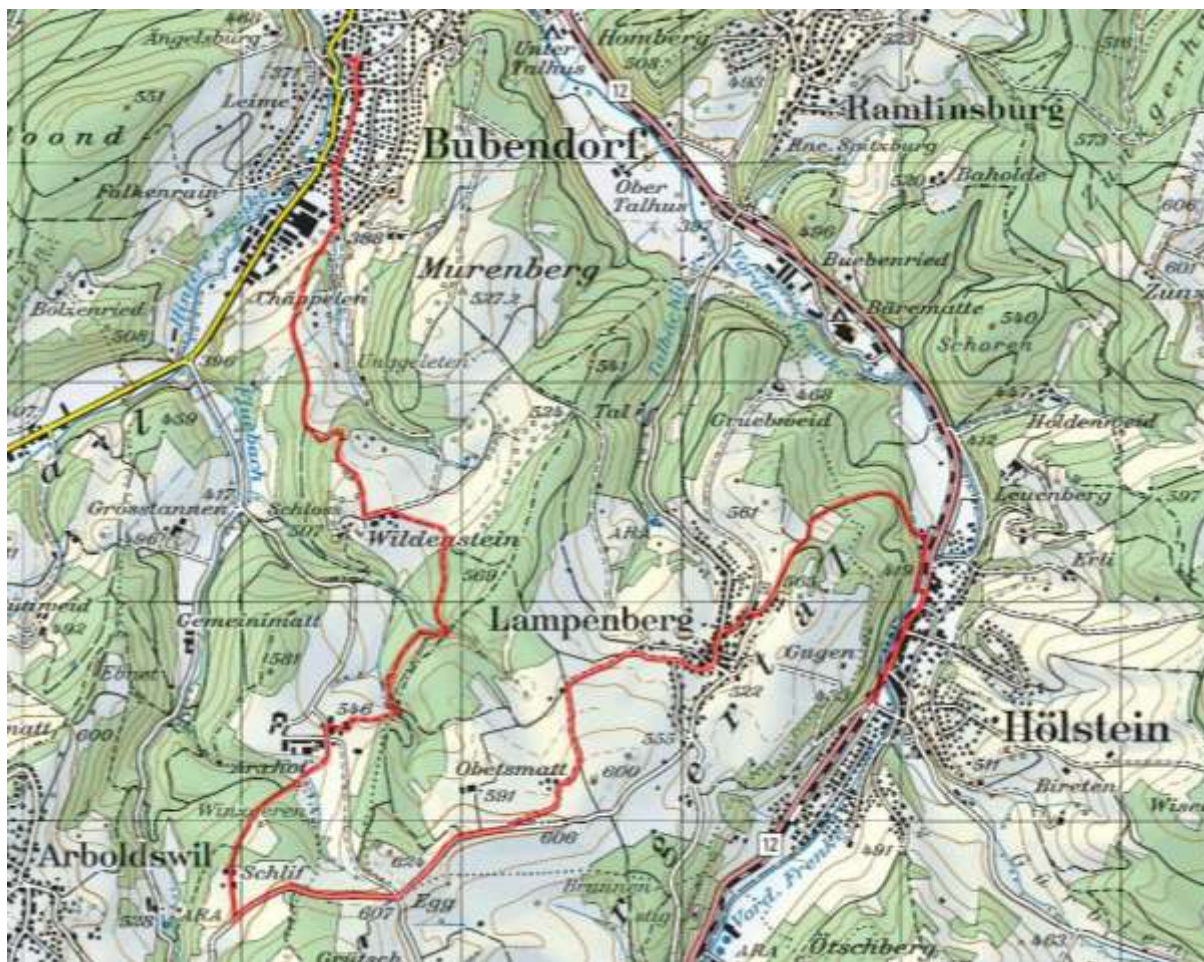
Legende

-  Minibar
- 2 Nur 2. Klasse
- Y Zu Fuss

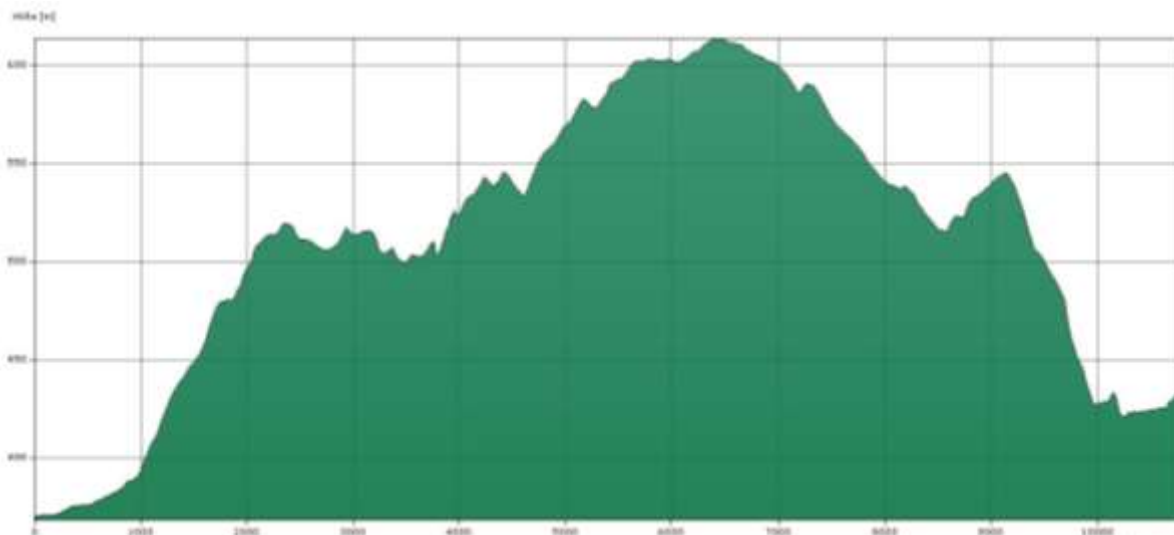


Wanderkarte Übersicht

© Landestopographie SwissMap Online 1:50'000



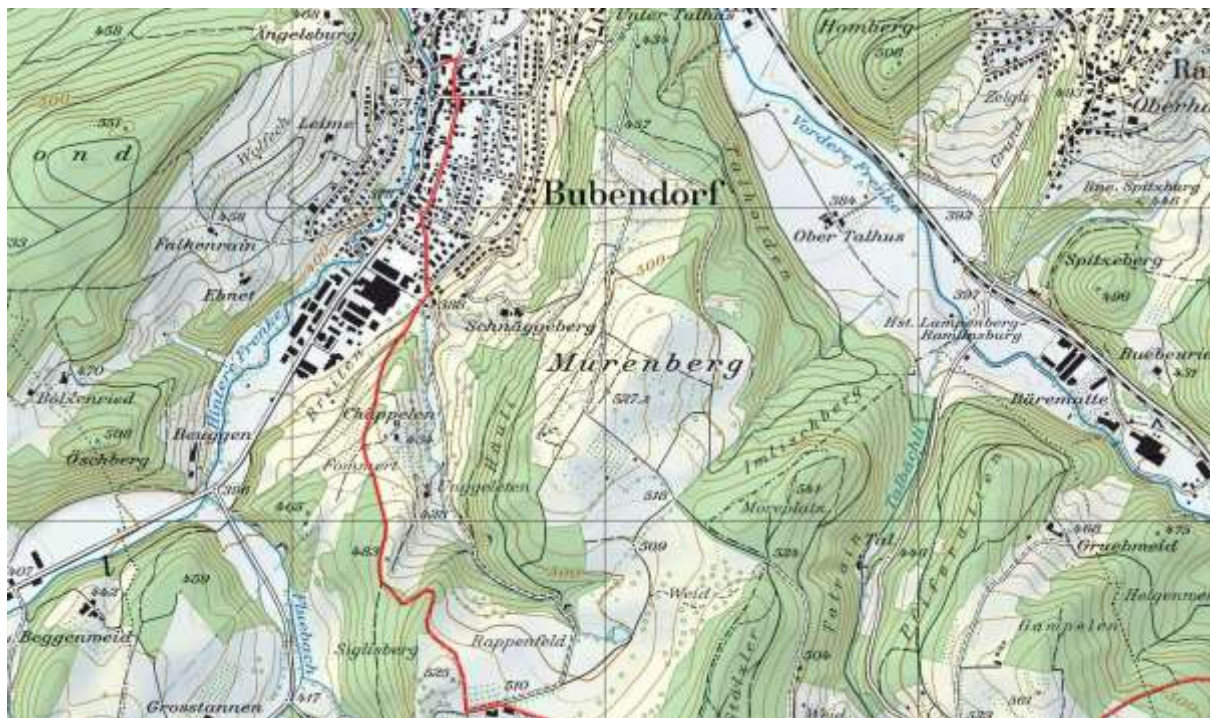
Profil der Wanderroute



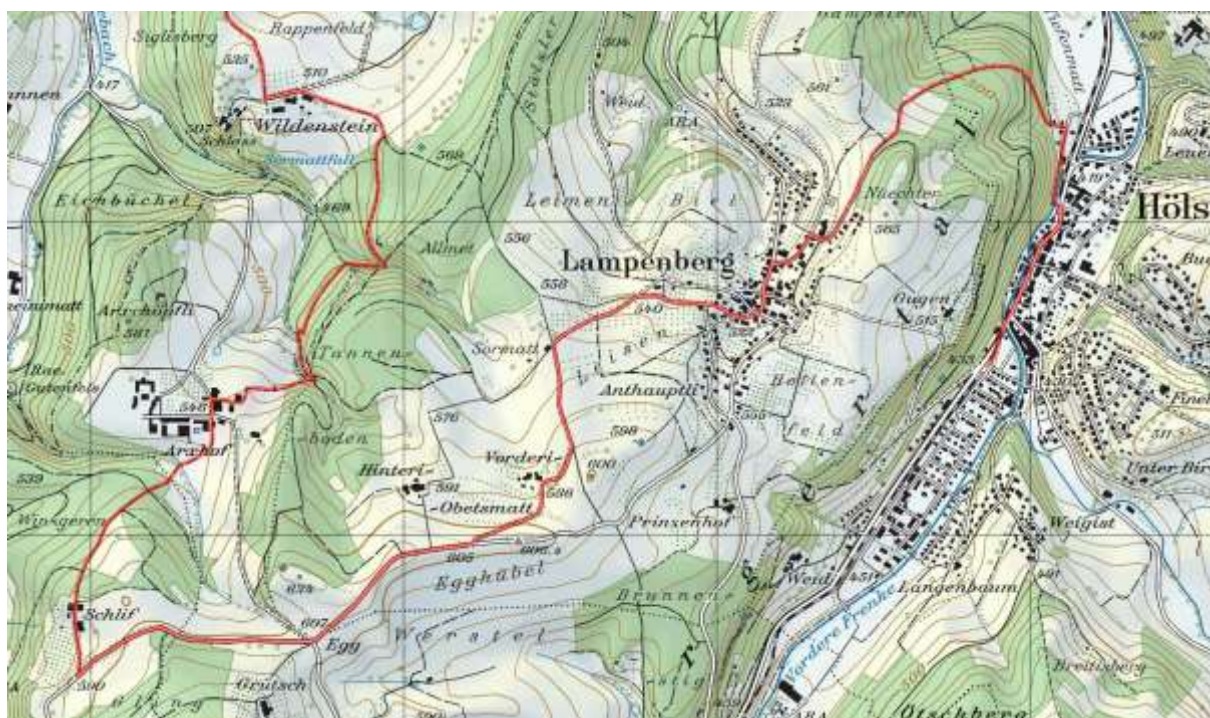
Detailkarten der Wanderroute

© Landestopographie SwissMap Mobile 1:25'000

Abschnitt 1



Abschnitt 2



Ortskarte Rekingen



Rückfahrt

Bahnhof/Haltestelle	Datum	Zeit	Gleis	Reise mit	Bemerkungen
Hölstein Liestal	Di, 25.06.13	ab 17:32 an 17:45	4	R 3173	Regio , Richtung: Liestal, 2
Liestal Lenzburg		ab 17:57 an 18:29	1 2	IR 1787	InterRegio , Richtung: Chur, 2
Lenzburg Wohlen AG		ab 18:33 an 18:41		S26 7373	S-Bahn 26 , Richtung: Rotkreuz
Wohlen AG Wohlen AG, Bahnhof				Fussweg	3 Min. , Y
Wohlen AG, Bahnhof Nesselbach, Mitteldorf		ab 18:50 an 19:00		BUS 336	Bus , Richtung: Mellin- gen Heitersberg, Bahn- hof

Dauer: 1:28; fährt Mo - Fr, nicht 1. Aug

Legende

- 2 Nur 2. Klasse
- ☒ Minibar
- ✕ Restaurant
- 🚲 VELOS: Kein Selbstverlad
- Y Zu Fuss