



## Wanderung „Staffelegg“

17. September 2013

### Wanderroute

ca. 3:00 h / 11 km / Aufstieg 240 m, Abstieg 450 m

Wir wandern von der Staffelegg Passhöhe über Rischele – unter der Gisliflue - Naturfreundehaus – Veltheimerberg – Schinznach Dorf – Oberflachs. Wir haben eine wunderbare Aussicht ins Schenkenbergertal.

Diese Wanderung ist für alle gut machbar, es hat keinen steilen Abstieg.



Im Rebgut Birchmeier in Oberflachs kehren wir zum Zvieri ein.

### Hinfahrt

Bahnhof/Haltestelle	Datum	Zeit	Gleis	Reise mit	Bemerkungen
Niederwil AG, Post Mellingen Heitersberg, Bahnhof	Di, 17.09.13	ab 09:58 an 10:20		BUS 336	Bus , Richtung: Mellingen Heitersberg, Bahnhof
Mellingen Heitersberg, Bahnhof Mellingen Heitersberg				Fussweg	2 Min. , Y
Mellingen Heitersberg Aarau		ab 10:25 an 10:42	2 4	S3 18334	S-Bahn 3 , Richtung: Aarau
Aarau Aarau, Bahnhof				Fussweg	4 Min. , Y
Aarau, Bahnhof Staffelegg, Passhöhe		ab 11:06 an 11:18		BUS 135	Bus , Richtung: Laufenburg, Bahnhof

Dauer: 1:20; fährt Mo - Fr

### Legende

-  Panoramawagen
-  VELOS: Reservierung obligatorisch
- Y Zu Fuss

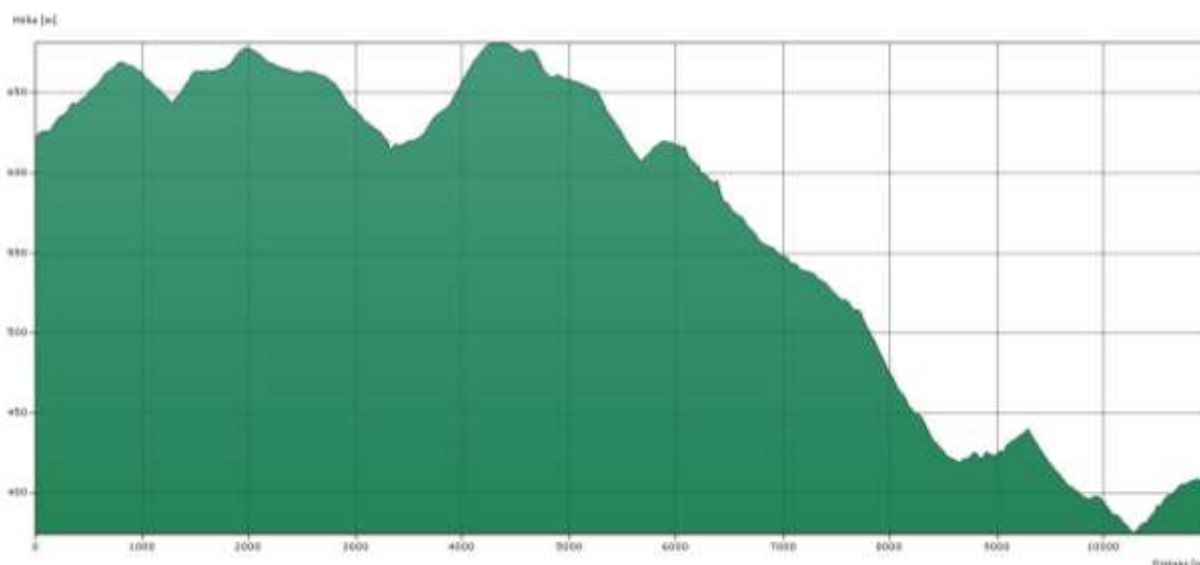


### Wanderkarte Übersicht

© Landestopographie SwissMap Online 1:50'000



### Profil der Wanderroute

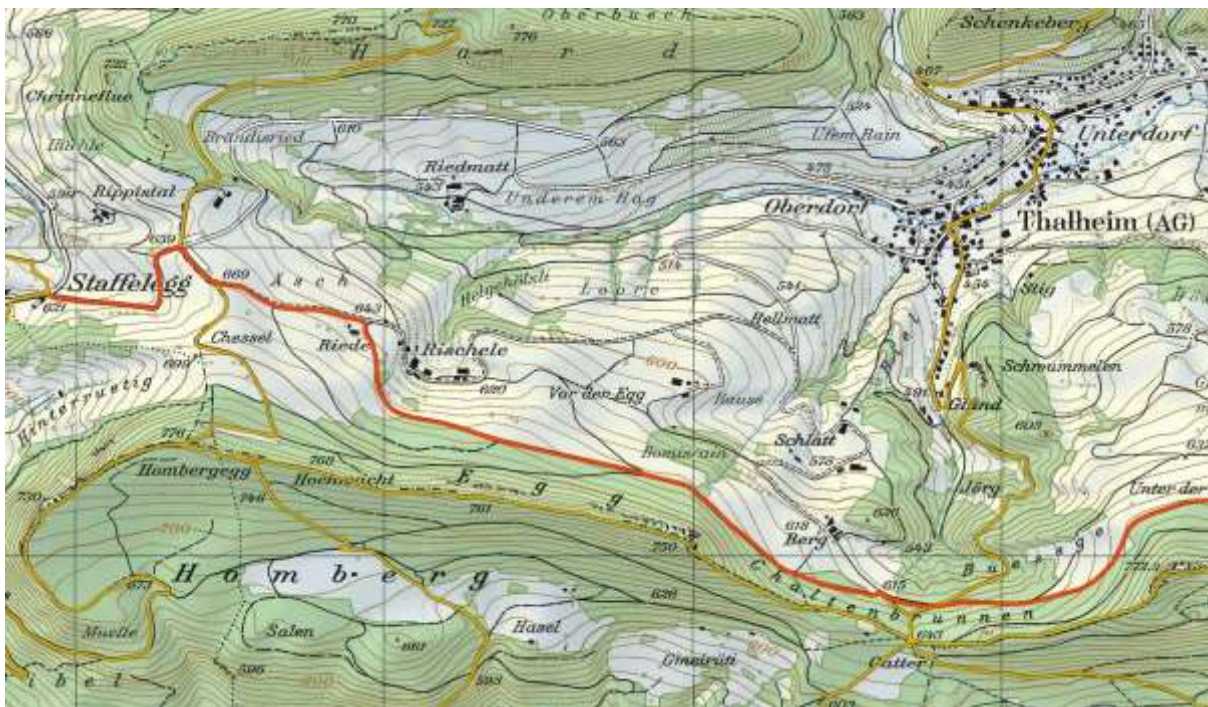


Distanz:	10972 m	Zeit:	2 h 46 min
Gesamtaufstieg:	340 m	Tiefster Punkt:	375 m
Gesamtabstieg:	452 m	Höchster Punkt:	941 m

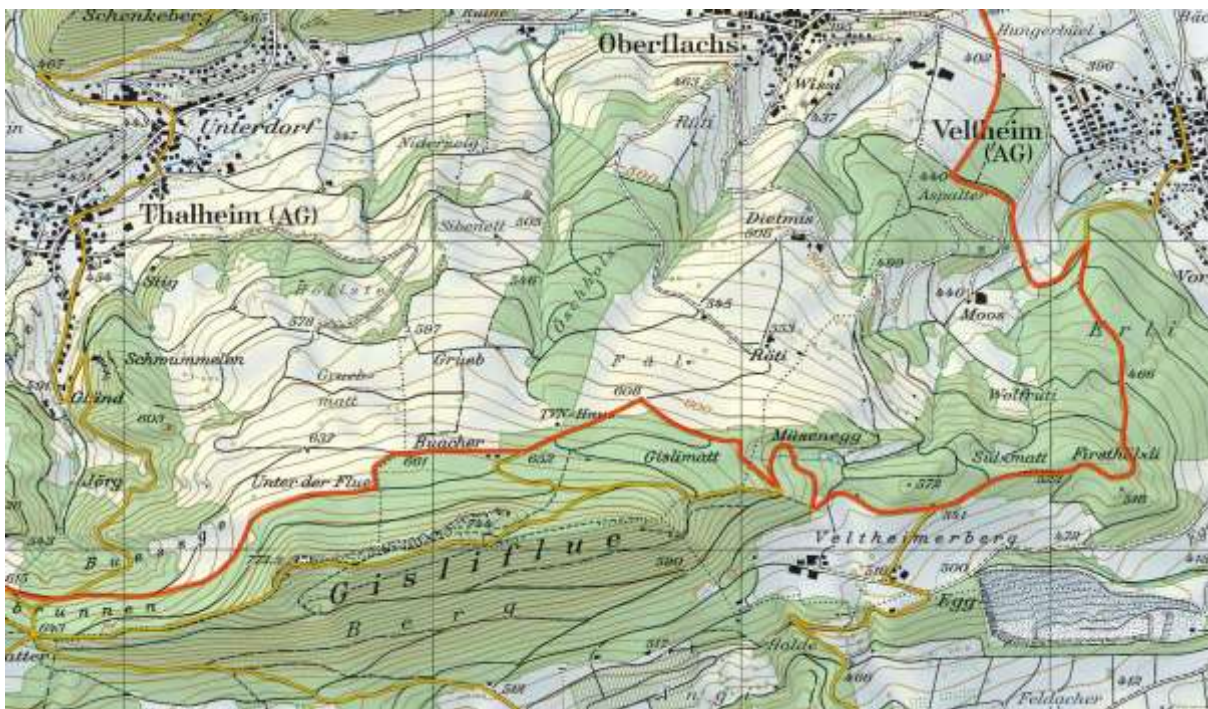
### Detailkarten der Wanderroute

© Landestopographie SwissMap Mobile 1:25'000

#### Abschnitt 1



#### Abschnitt 2



## Abschnitt 3



## Rückfahrt

Bahnhof/Haltestelle	Datum	Zeit	Gleis	Reise mit	Bemerkungen
Schinznach Dorf, Oberdorf Brugg AG, Bahnhof	Di, 17.09.13	ab 17:39 an 17:56		BUS 371	Bus , Richtung: Brugg AG, Bahnhof
Brugg AG, Bahnhof Mellingen Heitersberg, Bahn- hof		ab 18:04 an 18:26		BUS 362	Bus , Richtung: Mellin- gen Heitersberg, Bahn- hof
Mellingen Heitersberg, Bahn- hof Niederwil AG, Post		ab 18:28 an 18:41		BUS 332	Bus , Richtung: Brem- garten AG, Post

Dauer: 1:02; fährt Mo - Fr

## Legende

Y Zu Fuss