Wanderung „Wohlen AG"

22. Oktober 2013

Wanderroute

ca. 2:30 h / 8.5 km / Aufstieg 261 m, Abstieg 278 m

Wir wandern von Villmergen auf dem Freiämterweg aufwärts Richtung Hinterberg – Wächterhübel – Schloss Hilfikon, weiter nach Büttikon – Bärholz – Harzrüti – Wohlen.

Im Restaurant Sternen in Wohlen kehren wir zum Zvieri ein.

Hinfahrt

Bahnhof/Haltestelle	Datum	Zeit	Gleis	Reise mit	Belegung	Bemerkungen
Nesselnbach, Mitteldorf	Di, 22.10.13	ab 11:53		BUS 336		Bus Richtung: Wohlen AG, Bahnhof
Niederwil AG, Post		ab 11:55				
Wohlen AG, Sonnezyt		ab 11:57				
Wohlen AG, Allmenweg		ab 11:57				
Wohlen AG, Jurastrasse		ab 11:58				
Wohlen AG, Gemeindehaus		ab 11:59				
Wohlen AG, Bünzstrasse		ab 11:59				
Wohlen AG, Coop		ab 12:00				
Wohlen AG, Bahnhof		an 12:06				
Wohlen AG, Bahnhof		ab 12:20		NFB 340		Niederflur-Bus Richtung: Meisterschwanden, Schulhaus
Villmergen, Birkenweg		ab 12:23				
Villmergen, Feldblumenweg		ab 12:23				
Villmergen, Zentrum		an 12:24				

Dauer: 0:31; fährt täglich

Wanderkarte Übersicht

© Landestopographie SwissMap Online 1:50'000

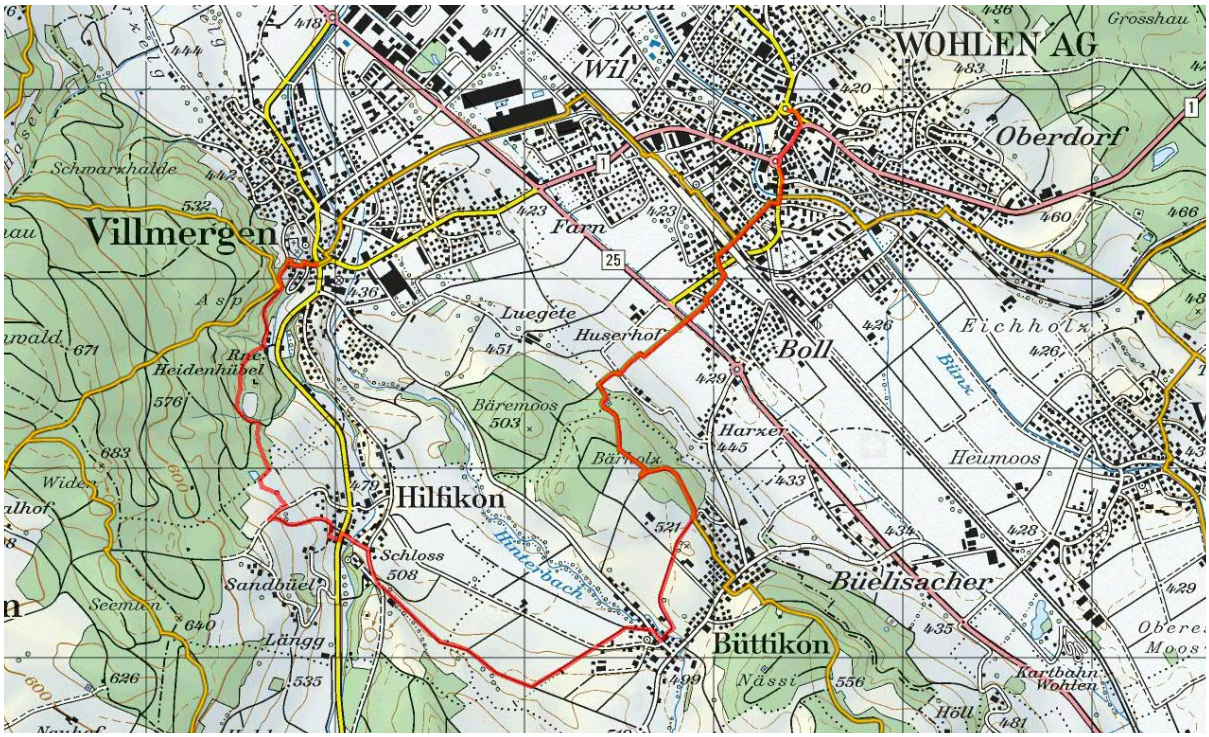

Profil der Wanderroute

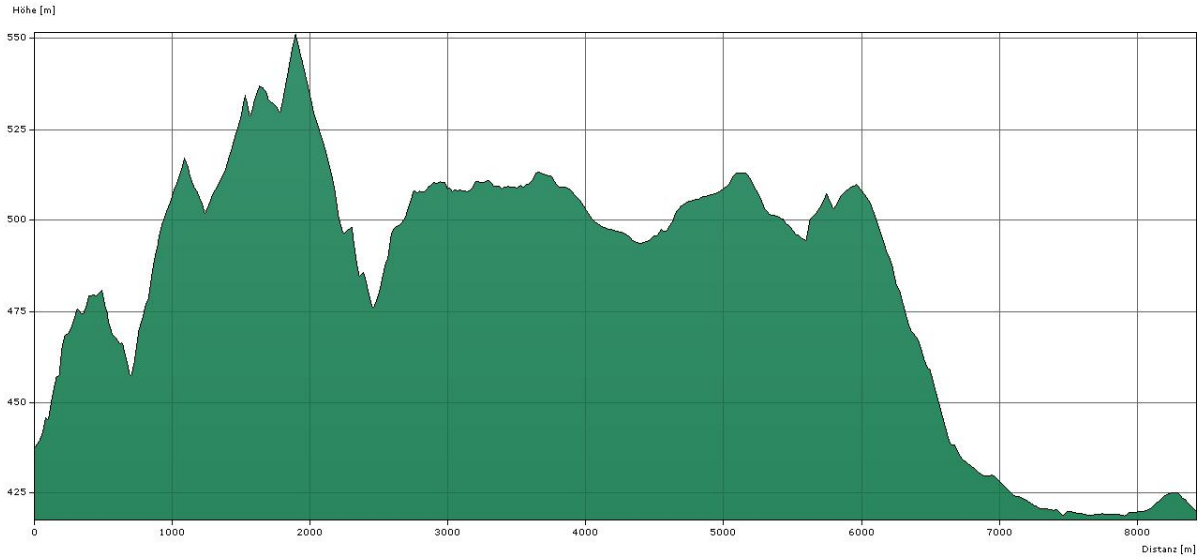

Distanz:	8426 m	Zeit:	2 h 18 min
Gesamtaufstieg:	261 m	Tiefster Punkt:	418 m
Gesamtabstieg:	278 m	Höchster Punkt:	551 m

Detailkarten der Wanderroute

© Landestopographie SwissMap Mobile 1:25'000

Abschnitt 1

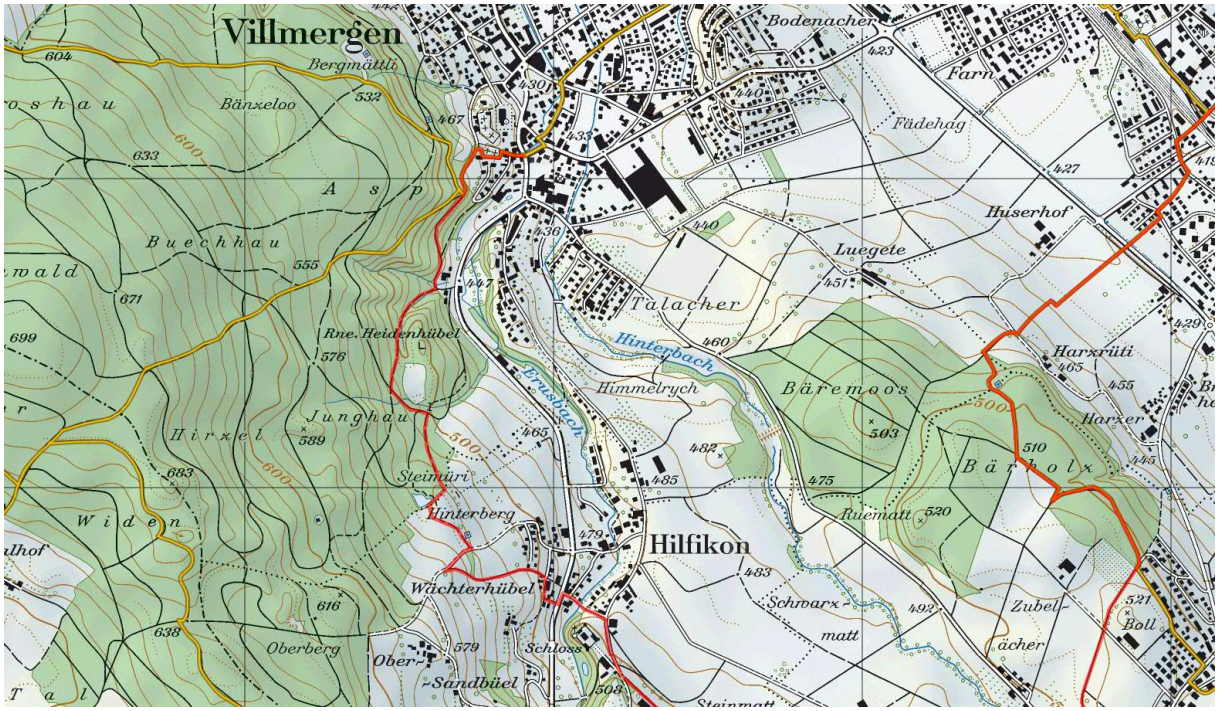

Abschnitt 2

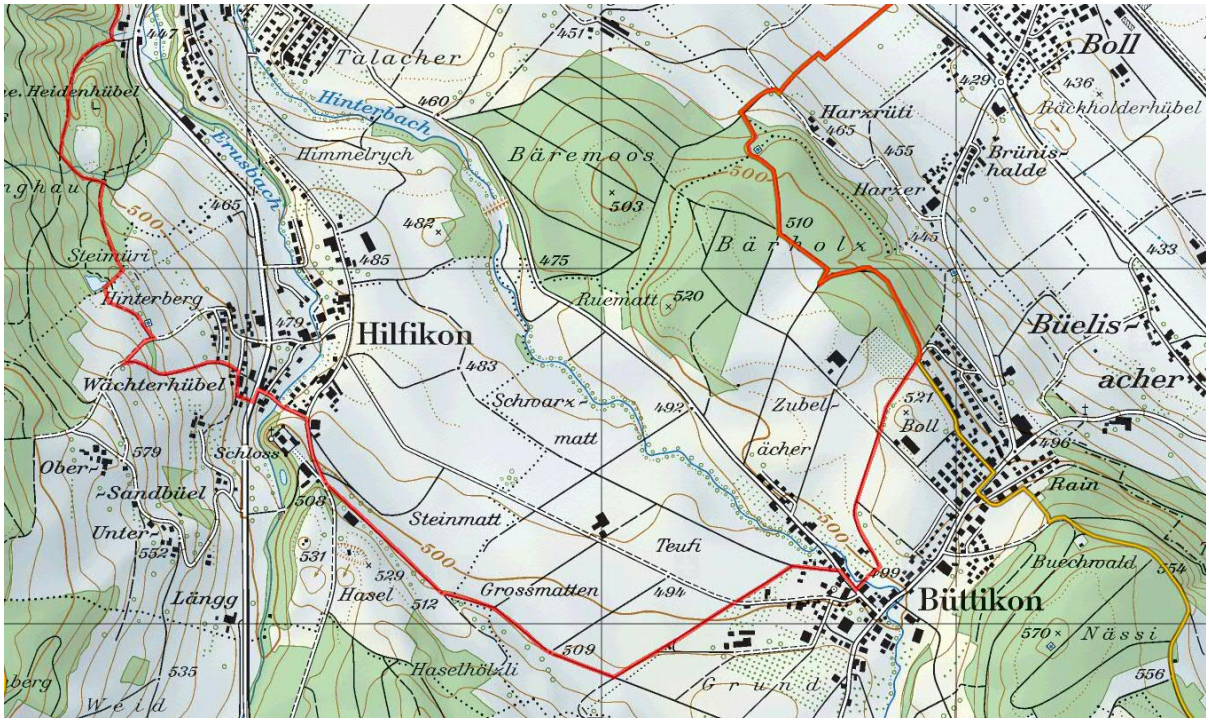

Abschnitt 3

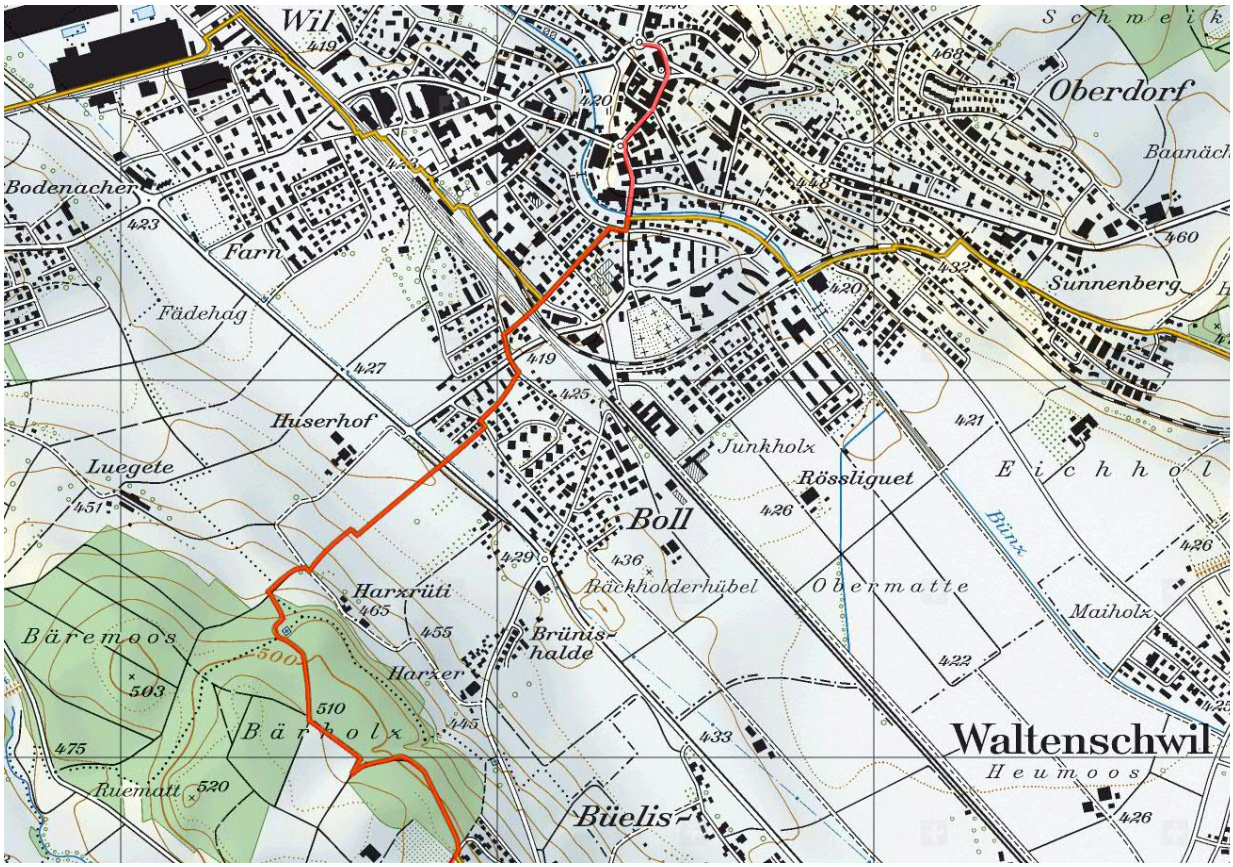

Rückfahrt

Bahnhof/Haltestelle	Datum	Zeit	Gleis	Reise mit	Belegung	Bemerkungen
Wohlen AG, Kirchenplatz	Di, 22.10.13	ab 17:51		BUS 336		Bus Richtung: Mellingen Heitersberg, Bahnhof
Wohlen AG, Jurastrasse		ab 17:52				
Wohlen AG, Allmenweg		ab 17:52				
Wohlen AG, Sonnezyt		ab 17:53				
Niederwil AG, Post		ab 17:58				
Nesselnbach, Mitteldorf		an 18:00				

Dauer: 0:09; fährt täglich